# DOCUMENTATIE CADASTRALA

**OBIECT:** DEZMEMBRARE IMOBIL

**BENEFICIAR:** Neagu Voicu

**INTOCMIT:** Ing. David Catalin autorizat de OCPI cu seria RO-BV-F0135.

Cod ECLI ECLI:RO:JDBRV:2025:001.000404
Dosar nr. 17620/197/2021

ROMÂNIA
JUDECĂTORIA BRAŞOV
CIVIL

**SENTINTA CIVILĂ NR. 404**

**Şedinţa publică din data de 17.01.2025**
**Instanţa constituită din:**
**PREŞEDINTE : LUCIAN CRISTIAN GHIDARCEA – judecător**
**GREFIER : MIRELA CLAUDIA POPESCU**

Pentru astăzi fiind amânată pronunţarea în cauza civilă de faţă care s-a dezbătut în fond în şedinţa publică din data de 15.01.2025 când părţile prezente au pus concluzii conform celor consemnate în încheierea de şedinţă din acea zi care face parte integrantă din prezenta sentinţă, iar instanţa, din lipsă de timp pentru deliberare, a amânat pronunţarea pentru data de 17.01.2025.

Procedura este legal îndeplinită, fără citarea părţilor.

S-a făcut referatul cauzei de către grefierul de şedinţă, după care:

Instanţa, deliberând, a pronunţat sentinţa de mai jos.

## JUDECĂTORIA

Constată că, pe rolul instanţei a fost înregistrată acţiunea formulată de reclamanta Niculescu Mihaela Maria în contradictoriu cu Comisia Locală Predeal şi Comisia Judeţeană Braşov de aplicare a Legilor Fondului Funciar prin care solicită obligarea comisiilor la punerea în aplicare a Deciziei nr. 37/06.02.1992, emisă de Prefectura Judeţului Braşov, prin care i s-a restituit suprafaţa de teren de 725 mp.

In motivarea cererii, reclamanta a arătat ca terenul ce face obiectul pretenţiilor a fost solicitat în temeiul Legii 18/1991, fiind validat prin Decizia nr. 37/06.02.1992 a Prefectului Judeţului Braşov, la cererea antecesoarei reclamantei, Niculescu Virginia. Ulterior emiterii acestei decizii însă, nu s-a efectuat punerea în posesie în privinţa acestui teren şi nu s-a emis titlul de proprietate, deşi reclamanta a insistat în demersurile de obţinere de la Oraşul Braşov punerea în posesie asupra imobilului, motiv pentru care a formulat prezenta cerere.

Reclamanta a încetat din viaţă în timpul procesului, acesta fiind continuat de succesorii acesteia, Neagu Voicu şi Popescu Fănica.

După depunerea la dosar a raportului de expertiză dispus a fi efectuat în cauză, reclamanţii şi-au precizat câtimea cererii, solicitând întocmirea documentaţiei de punere în posesie şi emiterea titlului de proprietate pentru suprafaţa de 934 mp, aşa cum rezultă din raportul de expertiză că însumează ca suprafaţă liberă numerele cadastrale 13412/1/a/2/33/77 şi 13412/1/a/2/33/78, cele două numere cadastrale fiind cele atribuite prin Decizia 37/1992.

Pârâta Comisia Judeţeană Braşov a formulat întâmpinare prin care a arătat că emiterea titlului de proprietate trebuie precedată de punerea în posesie a reclamantei, operaţiune care este de competenţa comisiei locale de fond funciar, motiv pentru care cererea reclamantei este prematură în ce o priveşte pe această pârâtă.

In probaţiune, reclamanta a depus înscrisuri în copie, respectiv Certificat moştenitor nr. 212/2006 emis de Biroul Notarial Public Nemesis, schiţă topografică, Decizia 37/06.02.1992 emisă de Prefectura Judeţului Braşov, contract de vânzare-cumpărare datat 13.09.1939, însoţit de plan de situaţie, corespondenţă cu autorităţile publice.

În cauză, a fost efectuată o expertiză specialitatea topografie-cadastru având ca obiect identificarea terenului care a făcut obiectul Deciziei 37/06.02.1992 emisă de Prefectura Judeţului Braşov, şi stabilirea regimului juridic actual al acestui teren.

*Confidential! Date cu caracter personal, prelucrate conform prevederilor Legii nr. 363/2018.*
*Operator de date cu caracter personal nr. 3026/2005*

Astfel. în contractul de vânzare-cumpărare datat 13.09.1939 însoțit de plan de situație se menționează că lotul de teren vândut familiei Niculescu Virginia și Gheorghe însumează 1406,70 mp și este situat pe nr. top 13412/28, 13412/29/1/b, 13412/1/a/2/33/77, 13412/28, 13412/29/1/b, 13412/1/a/2/33/78.

Acest drept de proprietate a fost înscris în CF 23121 Brașov sub două numere top, (13412/28-13412/29/1/b-13412/1/a/2/33)/77 în suprafață de 760 mp și (13412/28-13412/29/1/b-13412/1/a/2/33)/78 în suprafață de 648 mp, fiind evidențiate cu aceste suprafețe și într-o schiță parcelară întocmită la acea epocă, care a fost atașată și aceasta la raportul de expertiză.

Cu toate acestea, deși în titlul originar suprafața de teren aflată în proprietatea fostei proprietare Niculescu Virginia era de 1406,70 mp, prin Decizia 37/06.02.1992 emisă de Prefectura Județului Brașov i s-a reconstituit proprietatea doar asupra suprefeței de teren de 725 mp.

Nu poate fi vorba de o greșită menționare a suprafeței terenului atribuit fostei proprietare în Decizia 37/06.02.1992 emisă de Prefectura Județului Brașov, deoarece în cartea funciară inițială, cât și în contractul de vânzare cumpărare prin care Niculescu Virginia a dobândit dreptul de proprietate asupra terenului suprafețele topograficelor care au aparținut fostei proprietare sunt corect indicate, fapt confirmat prin măsurători de expert, iar aceste probe au stat la baza deciziei de reconstituire a dreptului de proprietate.

Rezultă, deci, că imobilul nu a fost restituit în integralitate, ci doar în parte, fapt cunoscut de beneficiara reconstituirii dreptului de proprietate, câtă vreme toate aceste date erau publice, menționate cu claritate în actele de proprietate originare și în cartea funciară în care a fost înscris inițial acest drept, acte aflate în posesia beneficiarei reconstituirii dreptului de proprietate.

Succesorii beneficiarei reconstituirii dreptului de proprietate, Niculescu Virginia, nu puteau dobândi alte drepturi decât cele aflate în patrimoniul respectivei persoane la data decesului, iar în legătură cu dreptul de proprietate reconstituit prin Decizia 37/06.02.1992 emisă de Prefectura Județului Brașov, limitele acestuia sunt cele menționate în anexa la ordin, cu mențiunea că dreptul de proprietate reconstituit a fost individualizat și prin suprafață și nu doar prin indicativ topografic.

Modificarea suprafeței de teren asupra căreia s-a reconstituit dreptul de proprietate antecesoarei reclamanților actuali putea fi realizată doar prin modificarea ordinului de atribuire a terenului, la inițiativa beneficiarei reconstituirii, care a mai trăit doi ani și jumătate după obținerea titlului reconstitutiv de proprietate, iar acest demers nu a fost abordat, în cauză nu s-a făcut această probă.

În consecință, cererea actualilor reclamanți de punere în posesie pentru suprafața de 934 mp în loc de 725 mp este neîntemeiată, urmând a se analiza cererea introductivă de instanță doar în raport cu suprafața de 725 mp, atribuită prin Decizia 37/06.02.1992 emisă de Prefectura Județului Brașov.

În această limită, revenind cu analiza la situația terenului atribuit prin Decizia 37/06.02.1992 emisă de Prefectura Județului Brașov, cum această decizie nu a fost însoțită de un proces verbal de punere în posesie, pentru a fi individualizat în teren dreptul de proprietate reconstituit beneficiarei Niculescu Virginia, câtă vreme acest drept a fost reconstituit în parte față de dreptul originar, pe lângă referatul întocmit de comisia de aplicare a legilor fondului funciar care a stat la baza emiterii ordinului de prefect mai trebuia efectuată și o punere în posesie, confirmată de un proces verbal în care să se indice limitele materiale ale dreptului de proprietate reconstituit beneficiarei, punere în posesie care nu a fost efectuată.

Cum actualii proprietari nu se pot substitui autorității publice pentru individualizarea acestor limite, iar întabularea dreptului de proprietate nu se poate realiza în lipsa documentației cadastrale care să indice poziționarea terenului de 725 mp ce a fost restituit beneficiarei Niculescu Virginia din proprietatea Orașului Predeal, cade în sarcina acestuia, prin aparatul propriu să efectueze această individualizare.

*Confidential! Date cu caracter personal, prelucrate conform prevederilor Legii nr. 363/2018.*
*Operator de date cu caracter personal nr. 3026/2005*

Expertiza administrată în cauză a probat faptul că această suprafață de teren se află la dispoziția Comisiei Local de Fond Funciar Predeal, fiind liberă și amplasată pe topograficele inițiale.

Întrucât beneficiarul reconstituirii dreptului de proprietate este îndreptățit a fi pus în posesie asupra terenului în privința căruia propunerea de reconstituire făcută de Primăria Predeal a fost validată de Prefectura Județului Brașov, în temeiul art. 72, 73 din HG 890/2005, pârâta Comisia Locală pentru stabilirea dreptului de proprietate asupra terenurilor Predeal va fi obligată la a efectua toate demersurile necesare pentru îndeplinirea procedurilor de punere în posesie pentru suprafața de 725 mp teren atribuită lui Niculescu Virginia prin Decizia 37/06.02.1992 emisă de Prefectura Județului Brașov.

În ce privește Comisia Judeţeană pentru stabilirea dreptului de proprietate asupra terenurilor Brașov, în sarcina acesteia nu sunt stabilite de lege atribuții în legătură cu pretenția ce face obiectul judecății, respectiv punerea în posesie asupra terenului cu întocmirea procesului verbal în care să se materializeze limitele proprietății și poziționarea acestui teren în plan cadastral, motiv pentru care față de această pârâta acțiunea va fi respinsă ca neîntemeiată.

În temeiul art. 453 Cod procedură civilă, pârâta va fi obligată la plata cheltuielilor de judecată dovedite de reclamanți, respectiv suma de 8330 lei (onorariu expertiză).

**PENTRU ACESTE MOTIVE**
**IN NUMELE LEGII**
**HOTĂRĂȘTE:**

Admite acțiunea formulată de Niculescu Mihaela Maria, decedată pe parcursul soluționării cauzei, continuată de Popescu Fănica,

Neagu Voicu, domiciliat

Dâmbovița, în contradictoriu cu Comisia Locală pentru Stabilirea Dreptului de Proprietate asupra Terenurilor Predeal, cu sediul în Predeal, bd. Mihail Săulescu nr. 127, jud. Brașov.

Obligă Comisia Locală pentru stabilirea dreptului de proprietate asupra terenurilor Predeal să efectueze punerea în posesie a reclamanților asupra suprafaței de 725 mp teren atribuită lui Niculescu Virginia prin Decizia 37/06.02.1992 emisă de Prefectura Județului Brașov situată pe nr. top (13412/28-13412/29/1/b-13412/1/a/2/33)/77 și (13412/28-13412/29/1/b-13412/1/a/2/33)/78, în localitatea Predeal.

Obligă Comisia Locală pentru stabilirea dreptului de proprietate asupra terenurilor Predeal să plătească reclamanților 8330 lei cheltuieli de judecată.

Respinge acțiunea formulată de Niculescu Mihaela Maria, decedată pe parcursul soluționării cauzei continuată de Popescu Fănica, domiciliată

și Neagu Voicu, domiciliat

. Dâmbovița, în contradictoriu cu Comisia Judeţeană pentru stabilirea dreptului de proprietate asupra terenurilor Brașov.

Cu drept apel în 30 zile de la comunicare. Cererea de apel se depune la Judecătoria Brașov.

Pronunțată azi, 17.01.2025, prin punerea soluției la dispoziția părților de către grefa instanței.

**PREȘEDINTE**
**Lucian Cristian Ghidarcea**

**GREFIER**
**Mirela Claudia Popescu**

ROMÂNIA
JUDECĂTORIA BRAȘOV
Se certifică de noi, grefa Judecătoriei Brașov, că prezenta copie este conformă cu originalul aflat la Dos. nr. 17/02/1972/2024 și a rămas definitivă și executorie prin ..... Sentința a rămas definitivă la data de 25.02.2025 pentru legalizarea și definitivare s-a ajutat timbru fiscal în valoare de 5 lei

CONFORM CU ORIGINALUL

Red.LCG/Dact.MCP/17.01.2025 6 ex.

*Confidential! Date cu caracter personal, prelucrate conform prevederilor Legii nr. 363/2018.*
*Operator de date cu caracter personal nr. 3026/2005*

Oficiul de Cadastru şi Publicitate Imobiliară BRASOV
Biroul de Cadastru şi Publicitate Imobiliară Brasov

| Nr. cerere | 177346 |
|---|---|
| Ziua | 11 |
| Luna | 09 |
| Anul | 2026 |

Cod verificare
100215730895

# EXTRAS DE CARTE FUNCIARĂ
## PENTRU INFORMARE

*Carte Funciară Nr. 141592 Braşov*

## A. Partea I. Descrierea imobilului

**TEREN** Nr. CF vechi:23121A+1

**Adresa:** Jud. Brasov, UAT Braşov, Loc. Brasov

| Nr. Crt | Nr. cadastral Nr. topografic | Suprafaţa* (mp) | Observaţii / Referinţe |
|---|---|---|---|
| A1 | Top: (13412/28, 13412/29/1/b - 13412/1/a/2/33) /77 | 760 | suprafaţa din cf hârtie este de 759,6 mp |

## B. Partea II. Proprietari şi acte

| Înscrieri privitoare la dreptul de proprietate şi alte drepturi reale | | Referinţe |
|---|---|---|
| **686 / 18/02/1976** | | |
| Adresa nr. 338, 339/1976 emis de Consiliul Popular Predeal (conexat cu 687/1976 cf); | | |
| B1 | Intabulare, drept de PROPRIETATEconform D. 218/1960 şi 712/1966, dobandit prin Lege, cota actuala 1/1 | A1 |
| | 1) **STATUL ROMÂN** | |
| | *OBSERVATII: (provenita din conversia CF 23121A+1)* | |
| B2 | Intabulare, drept de ADMINISTRAREoperativă | A1 |
| | 1) **CONSILIUL POPULAR PREDEAL** | |
| | *OBSERVATII: (provenita din conversia CF 23121A+1)* | |

## C. Partea III. SARCINI .

| Inscrieri privind dezmembrămintele dreptului de proprietate, drepturi reale de garanţie şi sarcini | Referinţe |
|---|---|
| NU SUNT | |

*Document care conţine date cu caracter personal, protejate de prevederile Legii Nr. 677/2001.*



Extrase pentru informare on-line la adresa **epay.ancpi.ro**

Calculul suprafetei

Nr.top. (13412/28,13412/29/1/b -13412/1/a/2/33)/77

| Număr punct | Nord (X) | Est (Y) |
|---|---|---|
| 101 | 445815.408 | 544468.267 |
| 111 | 445784.061 | 544459.959 |
| 112 | 445789.096 | 544435.189 |
| 102 | 445817.106 | 544443.722 |
| 107 | 445816.371 | 544454.351 |
| 110 | 445815.810 | 544462.456 |
| Suprafata = 760 mp | | |

Lot 1

| Număr punct | Nord (X) | Est (Y) |
|---|---|---|
| 102 | 445817.106 | 544443.722 |
| 107 | 445816.371 | 544454.351 |
| 113 | 445803.287 | 544456.150 |
| 114 | 445789.740 | 544452.040 |
| 115 | 445786.936 | 544445.813 |
| 112 | 445789.096 | 544435.189 |
| Suprafata = 436 mp | | |

Lot 2

| Număr punct | Nord (X) | Est (Y) |
|---|---|---|
| 115 | 445786.936 | 544445.813 |
| 114 | 445789.740 | 544452.040 |
| 113 | 445803.287 | 544456.150 |
| 107 | 445816.371 | 544454.351 |
| 110 | 445815.810 | 544462.456 |
| 116 | 445815.065 | 544462.631 |
| 117 | 445800.610 | 544463.932 |
| 118 | 445795.836 | 544463.080 |
| 111 | 445784.061 | 544459.959 |
| Suprafata = 277 mp | | |

# MEMORIU TEHNIC

1. Adresa imobil: Loc. Predeal, intravilan, jud. Brasov
2. Tipul lucrării: Dezmembrare imobil conform hotarii civile nr.404/2025 emisa de Judecatoria Brasov.
3. Suprafata planului supus receptiei: 760 mp
4. Scurtă prezentare:

   Imobilul cu Nr.top. (13412/28, 13412/29/1/b - 13412/1/a/2/33)/77 inscris in CF Nr. 141592 Predeal se afla in loc. Predeal, intravilan, jud.Brasov. Pe teren nu sunt edificate constructii. Suprafata imobilului este de 760 mp, iar categoria de folosinta este curti constructii. Terenul este neimprejmuit.

5. Descrierea generala a operatiunilor:

Documentarea tehnica, in vederea executiei prezentei documentatii, s-a facut prin analizarea actelor predate de catre beneficiar, prezentarea limitelor imobilului cu situatia constatata la teren si prin cercetare de carte funciara in vederea obtinerii schitelor C.F. ale imobilului supus documentatiei si cercetare de baza grafica. In urma masuratorilor efectuate s-a verificat corectitudinea punctelor de contur ale imobilelor din baza de date OCPI si acestea s-au incadrat in tolerantele admise.

6. Operațiuni topo-cadastrale efectuate:

*Metoda folosită* la ridicarea în plan a terenului este *metoda observatilor GPS*. Măsurătorile au urmărit toate punctele care definesc limitele proprietăților si drumurile. In acest sens s-au masurat toate drumurile, gardurile sau tarusi gasiti in teren.

*Aparatul* folosit la realizarea măsurătorilor topografice și la încadrarea în sistemul de proiecție „ *Stereografic 1970* „ a fost *GPS TOPCON-GRS1 RTK si Rompos*. S-a masurat cu precizie impusa de 1.5 cm ptr. pozitia planimetrica si 5 cm ptr. altimetrie.

*Preciziile obținute:* precizile au fost intre 0.004 si 0.005 m ptr. determinarea pozitie planimetrice a punctelor radiate. Măsurătorile realizate s-au încadrat în toleranțele admise de normele și normativele în vigoare.

*Sistemul de coordonate:* „ Stereografic 1970 „

*Sistemul de referințe cote:* " Marea Neagră 1975 "

**Data întocmirii: 24.06.2026**

**Semnătura și stampila**
**David Catalin**

CERTIFICAT DE AUTORIZARE Seria RO-BV-E Nr. 0135 DAVID CATALIN-BOGDAN CATEGORIA B

PLAN DE AMPLASAMENT SI DELIMITARE A IMOBILULUI
CU PROPUNERE DE DEZLIPIRE
SCARA 1:200

| Nr. Cadastral | Suprafata masurata a imobilului | Adresa imobil |
|---|---|---|
| | 760 mp | Loc. Predeal, intravilan |

| Nr. Cartea Funciara nr. | | Unitatea Administrativ Teritoriala (UAT) |
|---|---|---|
| 141592 | | Predeal |

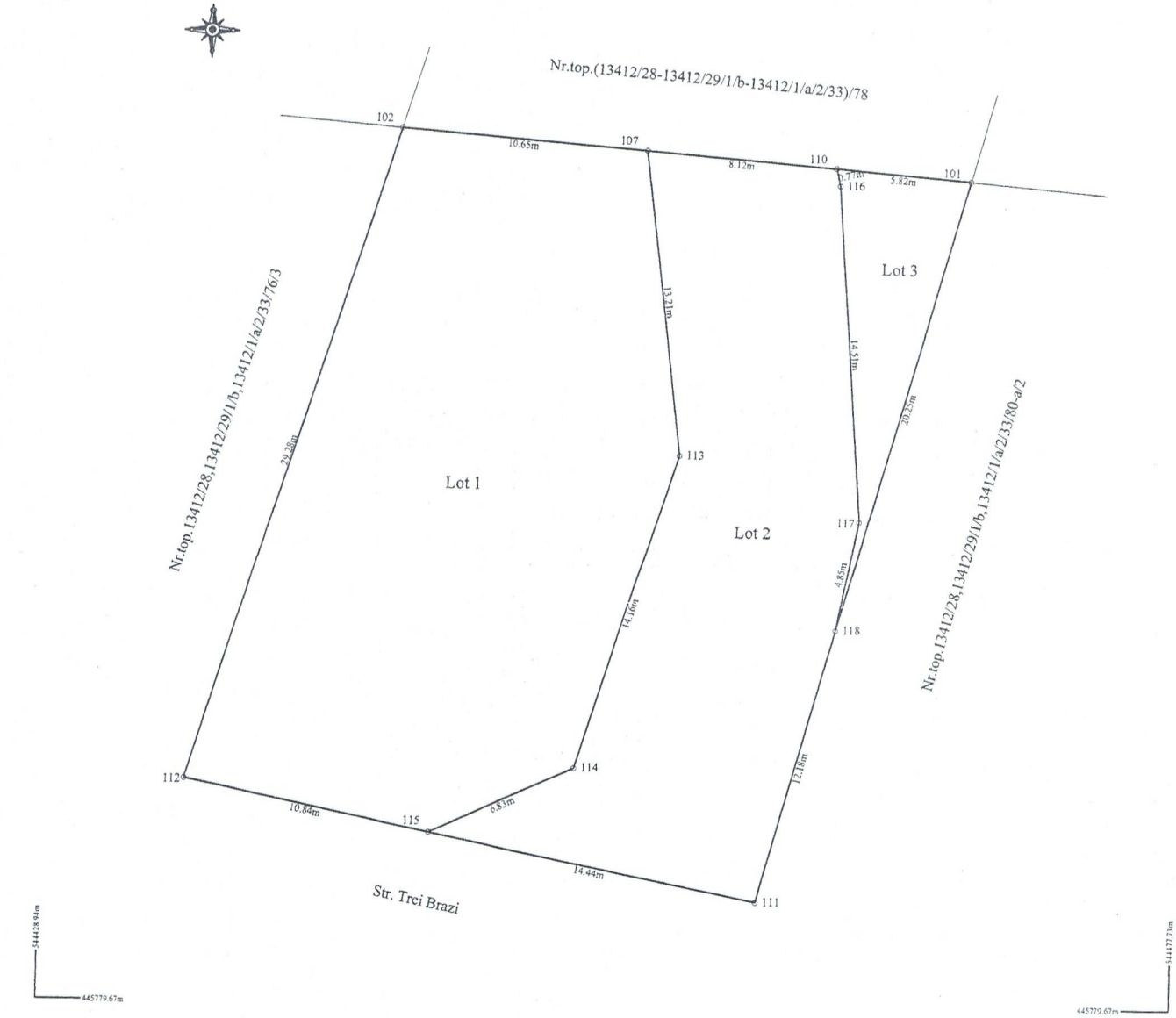


| Situatia actuala (inainte de dezlipire) | | | | Situatia viitoare (dupa dezlipire) | | | |
|---|---|---|---|---|---|---|---|
| Nr.top. | Suprafata (mp) | Categoria de folosinta | Descrierea imobilului | Nr. Cadastral | Suprafata (mp) | Categoria de folosinta | Descrierea imobilului |
| (13412/28, 13412/29/1/b - 13412/1/a/2/33)/77 | 760 | Curti constructii | Teren neimprejmuit | | 436 | Curti constructii | Lot 1 |
| | | | | | 277 | Curti constructii | Lot 2 |
| | | | | | 47 | Curti constructii | Lot 3 |
| Total | 760 | | | | 760 | | |

**Executant:David Catalin Bogdan**
**Seria RO-B1/F, nr. 0135**
Confirm executarea lucrarilor de teren, corectitudinea intocmirii documentatiei cadastrale si corespondenta acesteia cu realitatea din teren.

CERTIFICAT DE AUTORIZARE Seria RO-B1/F Nr. 0135 DAVID CATALIN-BOGDAN CATEGORIA B 24.06.2026

**Inspector**

**Confirm introducerea imobilului în baza de date integrată Si atribuirea numărului cadastral**

**Semnătura Si parafa**

**Data.....**

**Stampila BCPI**

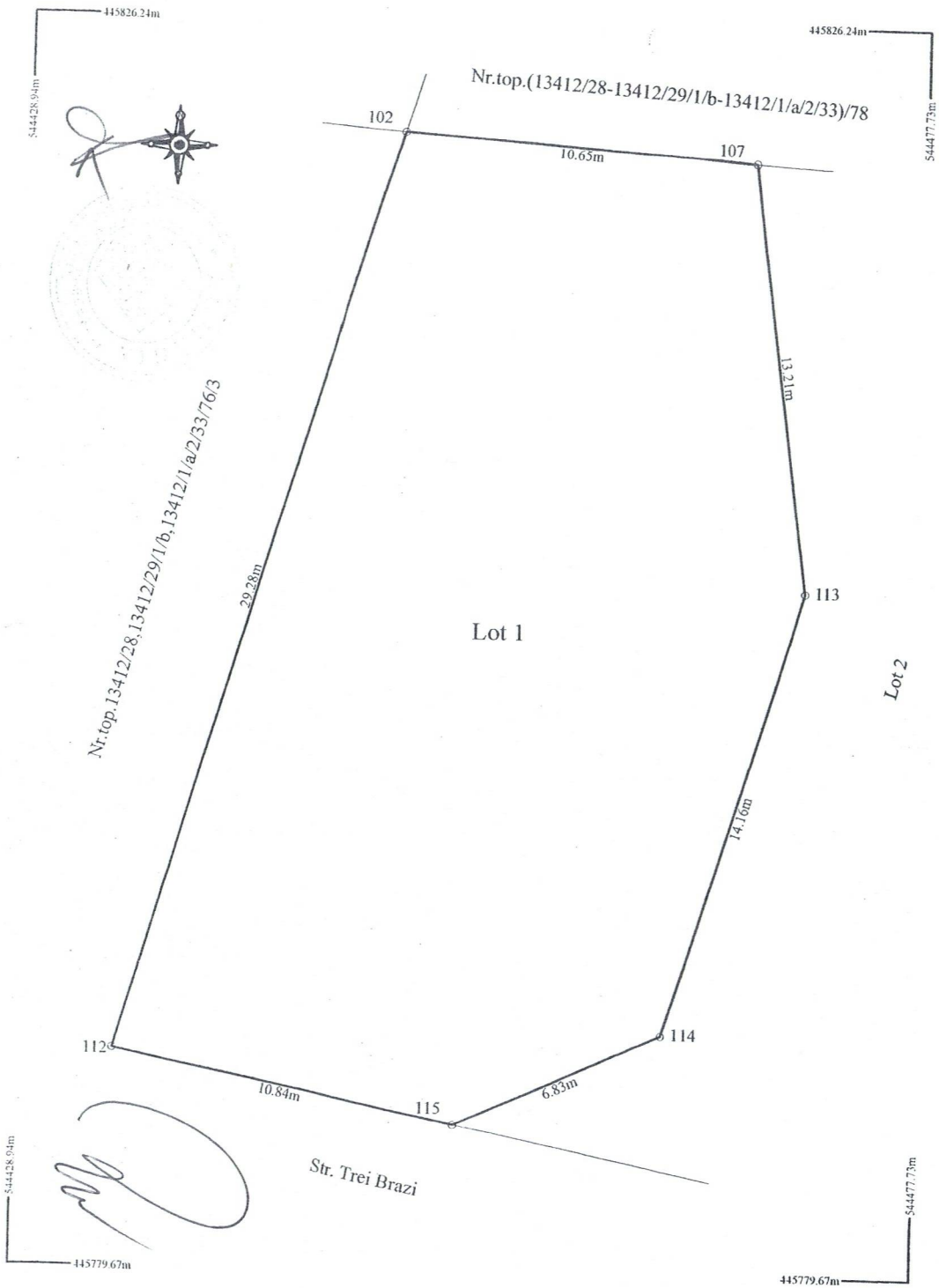


PLAN DE AMPLASAMENT SI DELIMITARE A IMOBILULUI
SCARA 1:200

| Nr. Cadastral | Suprafata masurata a imobilului | Adresa imobil |
|---|---|---|
| | 436 mp | Loc. Predeal, intravilan |

| Nr. Cartea Funciara nr. | | Unitatea Administrativ Teritoriala (UAT) |
|---|---|---|
| | | Predeal |

| A. Date referitoare la teren | | | |
|---|---|---|---|
| Nr. Parcela | Categorie de folosinta | Suprafata (mp) | Mentiuni |
| 1 | Curti constructii | 436 | teren neimprejmuit |
| TOTAL | | 436 | |

| B. Date referitoare la constructii | | | |
|---|---|---|---|
| Cod constr. | Destinatia | Supraf.const. la sol | MENTIUNI |
| | | | |
| TOTAL | | | |

Suprafata totală măsurată a imobilului = 436 mp
Suprafata din act = 436 mp

**Executant: David Catalin Bogdan**
**Seria RO-BV-E nr.0135**
Confirm executarea masuratorilor in teren, corectitudinea inscrierii documentatiei cadastrale si corespondenta acesteia cu situatia din teren.

CERTIFICAT DE AUTORIZARE
Seria RO-BV-E Nr. 0135
DAVID CATALIN-BOGDAN
27.06.2026
CATEGORIA B

**Inspector**

**Confirm introducerea imobilului în baza de date integrată Si atribuirea numărului cadastral**

**Semnătura Si parafa**

**Data.....**

**Stampila BCPI**

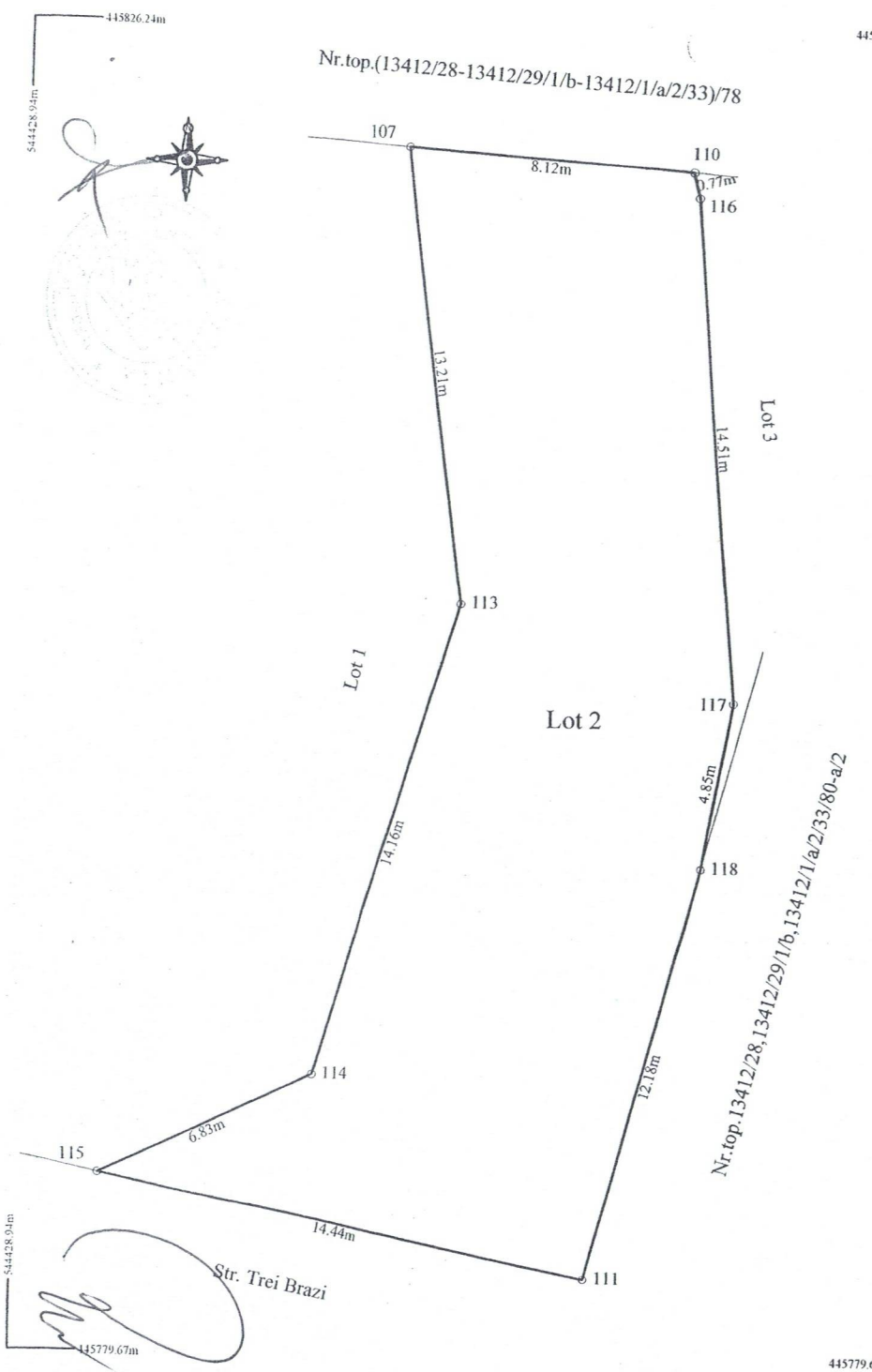





## PLAN DE AMPLASAMENT SI DELIMITARE A IMOBILULUI
SCARA 1:200

| Nr. Cadastral | Suprafata masurata a imobilului | Adresa imobil |
|---|---|---|
| | 277 mp | Loc. Predeal, intravilan |

| Nr. Cartea Funciara nr. | | Unitatea Administrativ Teritoriala (UAT) |
|---|---|---|
| | | Predeal |

| A. Date referitoare la teren | | | |
|---|---|---|---|
| Nr. Parcela | Categorie de folosinta | Suprafata (mp) | Mentiuni |
| 1 | Curti constructii | 277 | teren neimprejmuit |
| TOTAL | | 277 | |

| B. Date referitoare la constructii | | | |
|---|---|---|---|
| Cod constr. | Destinatia | Supraf.const. la sol | MENTIUNI |
| | | | |
| TOTAL | | | |

Suprafata totală măsurată a imobilului = 277 mp
Suprafata din act = 277 mp

**Executant: David Catalin Bogdan**
**Seria RO-IV-F nr. 0135**
Confirm executarea masuratorilor la teren, corectitudinea intocmirii documentatiei cadastrale si corespondenta acesteia cu realitatea din teren

CERTIFICAT DE AUTORIZARE Seria RO-IV-F Nr. 0135 DAVID CATALIN-BOGDAN 24.06.2016 CATEGORIA B

**Inspector**

**Confirm introducerea imobilului în baza de date integrată Si atribuirea numărului cadastral**

**Semnătura Si parafa**

**Data.....**

**Stampila BCPI**

445826.24m

544428.94m

544477.73m

# PLAN DE AMPLASAMENT SI DELIMITARE A IMOBILULUI
SCARA 1:200

| Nr. Cadastral | Suprafata masurata a imobilului | Adresa imobil |
|---|---|---|
| | 47 mp | Loc. Predeal, intravilan |

| Nr. Cartea Funciara nr. | | Unitatea Administrativ Teritoriala (UAT) |
|---|---|---|
| | | Predeal |

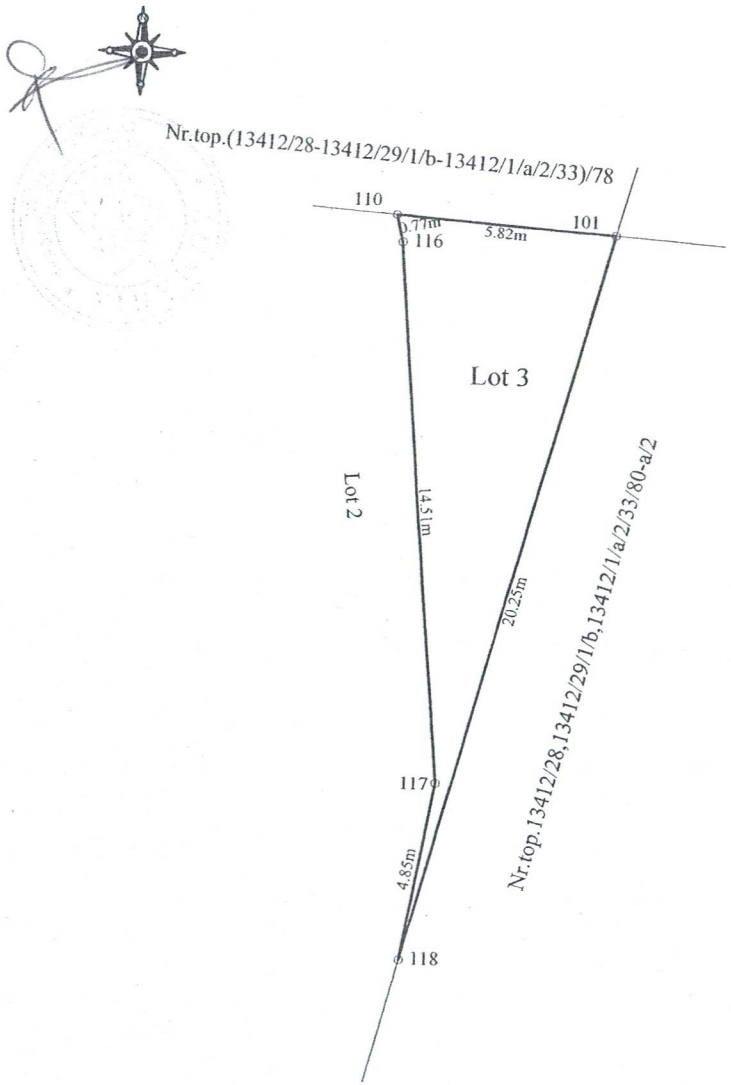


| A. Date referitoare la teren | | | |
|---|---|---|---|
| Nr. Parcela | Categorie de folosinta | Suprafata (mp) | Mentiuni |
| 1 | Curti constructii | 47 | teren neimprejmuit |
| TOTAL | | 47 | |

| B. Date referitoare la constructii | | | |
|---|---|---|---|
| Cod constr. | Destinatia | Supraf.const. la sol | MENTIUNI |
| | | | |
| TOTAL | | | |

Suprafata totală măsurată a imobilului = 47 mp
Suprafata din act = 47 mp

**Executant David Catalin Bogdan**
**Seria RO-BV-F, nr. 0135**
Confirm executarea masuratorilor la teren, corectitudinea intocmirii documentatiei cadastrale si corespondenta acesteia cu realitatea din teren.

**Inspector**

**Confirm introducerea imobilului în baza de date integrată Si atribuirea numărului cadastral**

**Semnătura Si parafa**

**Data.....**

**Stampila BCPI**

445779.67m

544428.94m

544477.73m

445779.67m